

## Stationen

- 1 Ausgangspunkt**  
Begrüßung, Übersichtskarte
- 2 Hofmark Schönleiten**  
Geschichte, Übersichtskarte Hofmarkenweg
- 3 Landwirtschaft früher und heute**  
Gegenüberstellung der Wirtschaftsweisen
- 4 Lebensraum Waldrand**  
Funktionen des Ökosystems Waldrand
- 5 Ranken und Raine**  
Funktion als "Korridore" im Biotopverbund
- 6 Laubgehölze des Waldes**  
Vorstellung von Stieleiche und Rotbuche
- 7 Wasser - ein notwendiges Lebensmittel**  
Förderung von Trinkwasser
- 8 Alte Obstsorten**  
Obstsortenzüchtung, regionaltypische Sorten  
**Geschichte von Hohenried und seiner Kirche, Alpenpanorama, Windrose**
- 9 Nadelgehölze des Waldes**  
Vorstellung von Fichte und Weißtanne
- 10 Lebensraum Streuobstwiese**  
Funktionen des Ökosystems Streuobstwiese
- 11 Bienen**  
Organisation des Bienenstaates,  
Produkte aus dem Bienenvolk
- 12 Waldfrüchte und Beeren**  
Vorstellung von Schlehe und Brombeere  
Entwicklungszyklus des Fuchsbandwurmes
- 13 Der Walnussbaum**  
als regionaltypischer Haus- und Hofbaum
- 14 Obst im Garten**  
Der Apfel: Frucht für Vitalität und  
Gesundheit
- 15 Wild- und Mostobst**  
Vorstellung von Vogelbeere und Kornelkirsche
- 16 Lebensraum Feldhecke**  
Funktionen des Ökosystems Feldhecke
- 17 Lebensraum Tümpel**  
Funktionen des Ökosystems Tümpel
- 18 Der Walnussbaum**  
Nutzung von Nuss und Holz

Den Bau des Wald- und Obstlehrpfades Hohenried hat der Gemeinderat Petersdorf unter dem damaligen Bürgermeister Josef Thrä 2001 im Rahmen der einfachen Dorferneuerung beschlossen. Er wurde im März 2004 fertig gestellt. Im Rahmen dieser Dorferneuerung wurden von der Direktion für ländliche Entwicklung in Krumbach Fördermittel zur Verfügung gestellt.

### Ziele des Wald- und Obstlehrpfades:

Der Lehrpfad soll

- dem Besucher einen abwechslungsreichen Spaziergang durch Wald und Feld bieten, der die Natur mit allen Sinnen erleben lässt,
- durch die Vorstellung heimischer Lebensräume (z.B. Streuobstwiese, Feldhecke etc.)
  - Interesse für Natur und Landschaft wecken,
  - Wissen vermitteln und
  - das Engagement für Natur- und Umweltschutz fördern.
- den Besucher auf naturräumliche und regionaltypische Besonderheiten (z.B. Walnuss, Obstsorten) aufmerksam machen und so die Identifikation mit der heimatlichen Landschaft stärken,
- Geschichte der Heimat "hautnah" vermitteln.

### Konzeption und Planung:



Dipl. Ing. Hans Brugger, Aichach

**Weitere Informationen** finden Sie auch im Internet unter [www.petersdorf.de](http://www.petersdorf.de)  
Organisierte Führungen können unter der Telefonnummer **08237 - 96 07 0** angemeldet werden.

**Herausgeber:** Gemeinde Petersdorf,  
Deutschherrnstr. 11, 86574 Petersdorf


**Druck:** Rainer Falkenthal, Amselstr. 3, 86574 Alsmoos

# Wald- und Obstlehrpfad Hohenried



Gemeinde Petersdorf  
im  
Wittelsbacher Land





**Grüß Gott zum Rundgang beim Wald- und Obstlehrpfad Hohenried, in der Gemeinde Petersdorf.**

Der Wald- und Obstlehrpfad wurde rund um den Hohenrieder Kirchberg, den zweithöchsten Punkt im Landkreis Aichach-Friedberg mit einer Höhe von 533 Meter, angelegt. Er führt über 4,5 Kilometer durch unsere Dörfer, heimatlichen Fluren, den Wald und vorbei an Obstwiesen.

Entlang des Weges haben Sie die Möglichkeit, die Natur mit allen Sinnen zu erleben und an verschiedenen Stellen zu rasten.

Genießen Sie den herrlichen Ausblick von der St.-Georgs-Kirche in Hohenried!

Bei Föhn sehen Sie von dort einen Teil der Alpen, unter anderem die ca. 150 Kilometer entfernte und 2963 m hohe Zugspitze, Deutschlands höchsten Berg.

Viel Freude und Spaß beim Rundgang.

Hans Settele  
1. Bürgermeister

